



Общество с ограниченной ответственностью
«Газпром проектирование»

Заказчик – ООО «Газпром межрегионгаз»

**ГАЗОПРОВОД МЕЖПОСЕЛКОВЫЙ К П. ДУБИЩЕНСКИЙ –
ДЕР. ОСТРОВ ЖИЗДРИНСКОГО РАЙОНА КАЛУЖСКОЙ ОБЛАСТИ**

ДОКУМЕНТАЦИЯ ПО ПЛАНИРОВКЕ ТЕРРИТОРИИ

Проект межевания территории

Проект межевания территории. Основная часть

2539.046.П.0/0.0002-ДПТ-3

Том 3



Общество с ограниченной ответственностью
«Газпром проектирование»

Заказчик – ООО «Газпром межрегионгаз»

**ГАЗОПРОВОД МЕЖПОСЕЛКОВЫЙ К П. ДУБИЩЕНСКИЙ –
ДЕР. ОСТРОВ ЖИЗДРИНСКОГО РАЙОНА КАЛУЖСКОЙ ОБЛАСТИ**

ДОКУМЕНТАЦИЯ ПО ПЛАНИРОВКЕ ТЕРРИТОРИИ

Проект межевания территории

Проект межевания территории. Основная часть

2539.046.П.0/0.0002-ДПТ-3

Том 3

Заместитель директора
филиала по производству



Ю.М. Комиссаров

Главный инженер проекта

Н.А. Михалева

Инва. № подл.	
Подпись и дата	
Взам. инв. №	



ОБЩЕСТВО С ОГРАНИЧЕННОЙ ОТВЕТСТВЕННОСТЬЮ

Заказчик – ООО «Газпром проектирование»

**ГАЗОПРОВОД МЕЖПОСЕЛКОВЫЙ К П. ДУБИЩЕНСКИЙ –
ДЕР. ОСТРОВ ЖИЗДРИНСКОГО РАЙОНА КАЛУЖСКОЙ ОБЛАСТИ**

ДОКУМЕНТАЦИЯ ПО ПЛАНИРОВКЕ ТЕРРИТОРИИ

Проект планировки территории

Проект межевания территории. Основная часть

2539.046.П.0/0.1239-ДПТЗ

Том 3

Изм.	№ док.	Подп.	Дата

Изм. № подл.	Взам инв. №
08-64-СП11656 0001	
Подпись и дата	

**Санкт-Петербург
2022**



ОБЩЕСТВО С ОГРАНИЧЕННОЙ ОТВЕТСТВЕННОСТЬЮ

Заказчик – ООО «Газпром проектирование»

ГАЗОПРОВОД МЕЖПОСЕЛКОВЫЙ К П. ДУБИЩЕНСКИЙ –
ДЕР. ОСТРОВ ЖИЗДРИНСКОГО РАЙОНА КАЛУЖСКОЙ ОБЛАСТИ

ДОКУМЕНТАЦИЯ ПО ПЛАНИРОВКЕ ТЕРРИТОРИИ

Проект планировки территории

Проект межевания территории. Основная часть

2539.046.П.0/0.1239-ДПТЗ

Том 3

Главный инженер



С. А. Сергеев

Санкт-Петербург
2022

Инд. № подл. 08-64-СП/11656 0001	Подпись и дата	Взам инв. №
--	----------------	-------------

СОСТАВ ДОКУМЕНТАЦИИ ПО ПЛАНИРОВКЕ ТЕРРИТОРИИ

№ Тома	Наименование документа
	«Газопровод межпоселковый к пос. Дубищенский - дер. Остров Жиздринского района Калужской области»
Том 1	Основная часть проекта планировки территории. Положение о размещении объекта трубопроводного транспорта. Основная часть проекта планировки территории. Графическая часть.
Том 2	Материалы по обоснованию проекта планировки территории. Пояснительная записка. Материалы по обоснованию проекта планировки территории. Графическая часть.
Том 3	Основная часть проекта межевания территории. Чертежи межевания территории. Основная часть проекта межевания территории. Текстовая часть
Том 4	Материалы по обоснованию проекта межевания территории. Графическая часть. Материалы по обоснованию проекта межевания территории. Пояснительная записка

Список исполнителей

Главный инженер проекта в части организации работ



Михалева Н.

Главный инженер объектов в части общего контроля



Прокуева С.С.

Разработчик



Уткин Г.Л.

Разработчик в части подготовки материалов обоснований



Калинина О.М.

Содержание		
1	Раздел 1. Проект межевания. Текстовая часть	Стр.8
1.1	Перечень и сведения о площади образуемых земельных участков, которые будут отнесены к территориям общего пользования	Стр.8
1.2	Перечень и сведения о площади образуемых земельных участков, в том числе в отношении которых предполагается резервирование и (или) изъятие для государственных и муниципальных нужд	Стр.8
1.3	Целевое назначение лесов, вид (виды) разрешенного использования лесного участка, количественные и качественные характеристики лесного участка, сведения о нахождении лесного участка в границах особо защитных участков лесов (в случае, если подготовка проекта межевания территории осуществляется в целях определения местоположения границ образуемых и (или) изменяемых лесных участков	Стр.8
1.4	Перечень и сведения о площади образуемых земельных участков, в том числе возможные способы их образования. Виды разрешенного использования образуемых земельных участков. Адресные характеристики, информация о правообладателях и площадях исходных земельных участков.	Стр.8
1.5	Сведения о границах территории, применительно к которой осуществляется подготовка проекта межевания, содержащие перечень координат характерных точек	Стр.21
1.6	Перечень и сведения о площади публичных сервитутов, устанавливаемых по зоне планируемого размещения линейного объекта	Стр.24
2	Раздел 2. Проект межевания. Графическая часть	Стр.26
2.1	Чертежи межевания	Стр.26

Раздел 1. Проект межевания. Текстовая часть

1.1 Перечень и сведения о площади образуемых земельных участков, которые будут отнесены к территориям общего пользования

В соответствии с п.12 ст.1 Градостроительного кодекса Российской Федерации территории общего пользования - территории, которыми беспрепятственно пользуется неограниченный круг лиц (в том числе площади, улицы, проезды, набережные, береговые полосы водных объектов общего пользования, скверы, бульвары).

Проектом межевания территории не предусмотрено образование земельных участков, которые будут отнесены к территориям общего пользования или имуществу общего пользования.

1.2 Перечень и сведения о площади образуемых земельных участков, в том числе в отношении которых предполагается резервирование и (или) изъятие для государственных и муниципальных нужд

Проектом межевания территории не предусмотрено образование земельных участков, в отношении которых предполагаются резервирование и (или) изъятие для государственных или муниципальных нужд.

1.3 Целевое назначение лесов, вид (виды) разрешенного использования лесного участка, количественные и качественные характеристики лесного участка, сведения о нахождении лесного участка в границах особо защитных участков лесов (в случае, если подготовка проекта межевания территории осуществляется в целях определения местоположения границ, образуемых и (или) изменяемых лесных участков

Согласно сведениям Единого государственного реестра недвижимости объект «Газопровод межпоселковый к пос. Дубищенский - дер. Остров Жиздринского района Калужской области» проходит по земельному участку земель лесного фонда с кадастровым номером 40:06:000000:848, однако в соответствии со сведениями Министерства природных ресурсов и экологии Калужской области (письмо № 383 от 24.11.2022г.) земли, в границах проектируемого объекта, не относятся к землям лесного фонда.

В соответствии со сведениями Администрации муниципального района «Жиздринский район» (письма № 500 от 31.01.2022г. и № 502 от 31.01.2022г.) в границах трассы проектируемого газопровода отсутствуют лесопарковые зоны, зоны городских лесов, защитные леса, лесопарковые пояса и другие озеленённые территории, не относящиеся к землям лесного фонда.

Исходя из вышеизложенного земельный участок с условным номером :ЗУ15 отнесён к категории земель – земли сельскохозяйственного назначения.

1.4 Перечень и сведения о площади образуемых земельных участков, в том числе возможные способы их образования. Виды разрешенного использования образуемых земельных участков. Адресные характеристики, информация о правообладателях и площадях исходных земельных участков.

Условный номер земельного участка :ЗУ1

Кадастровый квартал: 40:06:010701

Категория земель: Земли населённых пунктов

Разрешенное использование: Трубопроводный транспорт

Правообладатель: Российская Федерация

Способ образования: Образование земельного участка из земель, находящихся в государственной или муниципальной собственности

Адресные характеристики: Российская Федерация, Калужская область, Жиздринский район, д. Остров
Площадь земельного участка **489 кв.м.**

Обозначение характерных точек границ	Координаты, м (МСК-40)	
	X	Y
н34	353430.28	1203239.50
н15	353430.60	1203243.86
н16	353436.58	1203243.45
н17	353439.03	1203277.19
н26	353422.88	1203278.12
н27	353421.64	1203259.44
н28	353426.68	1203258.95
н29	353425.57	1203244.20
н30	353426.59	1203244.13
н35	353426.14	1203237.99

Условный номер земельного участка :**3У2**

Кадастровый квартал: 40:06:010502

Категория земель: Земли населённых пунктов

Разрешенное использование: Трубопроводный транспорт

Правообладатель: Российская Федерация

Способ образования: Образование земельного участка из земель, находящихся в государственной или муниципальной собственности

Адресные характеристики: Российская Федерация, Калужская область, Жиздринский район

Площадь земельного участка **7 кв.м.**

Обозначение характерных точек границ	Координаты, м (МСК-40)	
	X	Y
н39	353426.09	1203237.36
н38	353430.09	1203236.81
н34	353430.28	1203239.50
н35	353426.14	1203237.99

Условный номер земельного участка **40:06:000000:270/чзу1**

Кадастровый номер исходного земельного участка 40:06:000000:270

Площадь исходного земельного участка: 87 928 кв. м

Категория земель: Земли промышленности, энергетики, транспорта, связи, радиовещания, телевидения, информатики, земли для обеспечения космической деятельности, земли обороны, безопасности и земли иного специального назначения

Разрешенное использование: для размещения автомобильных дорог

Правообладатель: Калужская область – собственность; Государственное казенное учреждение Калужской области "Калугадорзаказчик" - Постоянное (бессрочное) пользование

Способ образования: Образование части земельного участка

Адресные характеристики: Калужская обл., р-н Жиздринский, межселенная территория в границах МО "Жиздринский район", ад "Жиздра-Ослинка" - Дубищенский-Остров

Площадь земельного участка **79 кв.м.**

Обозначение характерных точек границ	Координаты, м (МСК-40)	
	X	Y
н53	353424.66	1203217.81
н52	353428.67	1203217.23
н38	353430.09	1203236.81
н39	353426.09	1203237.36

Условный номер земельного участка **40:06:000000:617/чзу1**

Кадастровый номер исходного земельного участка 40:06:000000:617

Площадь исходного земельного участка: 1 442 100 кв. м

Категория земель: Земли сельскохозяйственного назначения
 Разрешенное использование: для сельскохозяйственного производства
 Правообладатель: Олейников Вадим Витальевич
 Способ образования: Образование части земельного участка
 Адресные характеристики: Калужская область, р-н Жиздринский, КСП "Мичуринец"
 Площадь земельного участка **9454 кв.м.**

Обозначение характерных точек границ	Координаты, м (МСК-40)	
	X	Y
н40	352600.75	1203367.93
н41	352601.03	1203366.93
н42	352664.18	1203366.62
н43	352664.15	1203361.62
н44	352898.59	1203360.49
н45	352946.86	1203347.93
н46	353338.83	1203206.91
н47	353395.83	1203202.78
н48	353395.54	1203198.79
н49	353437.14	1203195.78
н50	353438.26	1203210.22
н51	353428.21	1203210.90
н52	353428.67	1203217.23
н53	353424.66	1203217.81
н54	353424.24	1203211.97
н55	353341.13	1203217.77
н56	352950.12	1203358.45
н57	352900.02	1203371.48
н58	352664.21	1203372.82
н59	352599.27	1203373.18
н60	352599.62	1203371.93
н85	352591.28	1203371.98
н84	352590.99	1203367.98

Условный номер земельного участка **40:06:010502:6/чзу1**
 Кадастровый номер исходного земельного участка 40:06:010502:6
 Площадь исходного земельного участка: 1 790 000 кв. м
 Категория земель: Земли сельскохозяйственного назначения
 Разрешенное использование: для ведения сельскохозяйственного производства
 Правообладатель: Общество с ограниченной ответственностью "Брянская мясная компания"
 Способ образования: Образование части земельного участка
 Адресные характеристики: Калужская область, р-н Жиздринский, КСП "Мичуринец"
 Площадь земельного участка **17892 кв.м.**

Обозначение характерных точек границ	Координаты, м (МСК-40)	
	X	Y
н63	351735.43	1202604.18
н64	351731.28	1202595.09
н65	351749.47	1202586.78
н66	351757.77	1202604.98
н67	351755.29	1202606.11
н68	351760.74	1202618.04
н69	351794.34	1202602.71
н70	351807.54	1202602.59
н71	351807.58	1202606.59
н72	351866.17	1202606.07
н73	351869.25	1202604.14
н74	351867.13	1202600.75
н75	351886.56	1202588.59

н76	351936.54	1202668.47
н77	352036.50	1202780.95
н78	352133.02	1202896.74
н79	352236.68	1203025.50
н80	352270.07	1203070.43
н81	352502.40	1203358.40
н82	352525.16	1203358.30
н83	352525.20	1203368.30
н84	352590.99	1203367.98
н85	352591.28	1203371.98
н86	352525.22	1203372.29
н105	352525.23	1203373.17
н104	352495.30	1203370.30
н108	352391.52	1203244.86
н90	352258.20	1203079.62
н91	352224.81	1203034.68
н92	352121.42	1202906.25
н93	352025.13	1202790.73
н94	351924.49	1202677.49
н95	351881.80	1202609.26
н96	351869.37	1202617.04
н97	351797.67	1202617.68
н98	351753.32	1202637.91
н99	351741.65	1202612.34
н100	351739.57	1202613.28
н101	351737.08	1202607.83
н112	351688.06	1202630.19
н111	351687.13	1202626.22

Условный номер земельного участка :ЗУ3

Кадастровый квартал: 40:06:010502

Категория земель: Земли сельскохозяйственного назначения

Разрешенное использование: Трубопроводный транспорт

Правообладатель: Российская Федерация

Способ образования: Образование земельного участка из земель, находящихся в государственной или муниципальной собственности

Адресные характеристики: Российская Федерация, Калужская область, Жиздринский район

Площадь земельного участка **215 кв.м.**

Обозначение характерных точек границ	Координаты, м (МСК-40)	
	X	Y
н104	352495.30	1203370.30
н105	352525.23	1203373.17
н106	352525.23	1203373.29
н107	352495.25	1203373.44
н108	352391.52	1203244.86

Условный номер земельного участка :ЗУ4

Кадастровый квартал: 40:06:010502

Категория земель: Земли сельскохозяйственного назначения

Разрешенное использование: Трубопроводный транспорт

Правообладатель: Российская Федерация

Способ образования: Образование земельного участка из земель, находящихся в государственной или муниципальной собственности

Адресные характеристики: Российская Федерация, Калужская область, Жиздринский район

Площадь земельного участка **4 кв.м.**

Обозначение характерных точек границ	Координаты, м (МСК-40)
--------------------------------------	------------------------

	X	Y
н115	351687.16	1202630.60
н114	351686.22	1202626.64
н111	351687.13	1202626.22
н112	351688.06	1202630.19

Условный номер земельного участка :**ЗУ5**

Кадастровый квартал: 40:06:010902

Категория земель: Земли сельскохозяйственного назначения

Разрешенное использование: Трубопроводный транспорт

Правообладатель: Российская Федерация

Способ образования: Образование земельного участка из земель, находящихся в государственной или муниципальной собственности

Адресные характеристики: Российская Федерация, Калужская область, Жиздринский район

Площадь земельного участка **43 кв.м.**

Обозначение характерных точек границ	Координаты, м (МСК-40)	
	X	Y
н125	351676.54	1202631.05
н114	351686.22	1202626.64
н115	351687.16	1202630.60
н126	351677.43	1202635.04

Условный номер земельного участка **40:06:000000:555/чзУ1**

Кадастровый номер исходного земельного участка 40:06:000000:555

Площадь исходного земельного участка: 99 500 кв. м

Категория земель: Земли сельскохозяйственного назначения

Разрешенное использование: Для сельскохозяйственного производства

Правообладатель: Колмаков Виктор Юрьевич

Способ образования: Образование части земельного участка

Адресные характеристики: Калужская область, р-н Жиздринский, КСП "Мичуринец", поле 4

Площадь земельного участка **809 кв.м.**

Обозначение характерных точек границ	Координаты, м (МСК-40)	
	X	Y
н117	351616.30	1202662.93
н118	351616.74	1202663.81
н119	351614.34	1202664.93
н128	351587.66	1202671.44
н127	351569.77	1202660.37
н122	351609.40	1202650.69
н123	351610.29	1202650.29
н124	351614.60	1202659.32
н125	351676.54	1202631.05
н126	351677.43	1202635.04

Условный номер земельного участка :**ЗУ6**

Кадастровый квартал: 40:06:010902

Категория земель: Земли сельскохозяйственного назначения

Разрешенное использование: Трубопроводный транспорт

Правообладатель: Российская Федерация

Способ образования: Образование земельного участка из земель, находящихся в государственной или муниципальной собственности

Адресные характеристики: Российская Федерация, Калужская область, Жиздринский район

Площадь земельного участка **34 кв.м.**

Обозначение характерных точек границ	Координаты, м (МСК-40)
--------------------------------------	------------------------

	X	Y
н127	351569.77	1202660.37
н128	351587.66	1202671.44
н133	351585.64	1202671.94
н132	351567.40	1202660.95

Условный номер земельного участка :**ЗУ7**

Кадастровый квартал: 40:06:010801

Категория земель: Земли сельскохозяйственного назначения

Разрешенное использование: Трубопроводный транспорт

Правообладатель: Российская Федерация

Способ образования: Образование земельного участка из земель, находящихся в государственной или муниципальной собственности

Адресные характеристики: Российская Федерация, Калужская область, Жиздринский район

Площадь земельного участка **145 кв.м.**

Обозначение характерных точек границ	Координаты, м (МСК-40)	
	X	Y
н142	351558.25	1202663.18
н132	351567.40	1202660.95
н133	351585.64	1202671.94
н143	351576.02	1202674.29

Условный номер земельного участка :**ЗУ8**

Кадастровый квартал: 40:06:010801

Категория земель: Земли населённых пунктов

Разрешенное использование: Трубопроводный транспорт

Правообладатель: Российская Федерация

Способ образования: Образование земельного участка из земель, находящихся в государственной или муниципальной собственности

Адресные характеристики: Российская Федерация, Калужская область, Жиздринский район

Площадь земельного участка **7821 кв.м.**

Обозначение характерных точек границ	Координаты, м (МСК-40)	
	X	Y
н135	351189.91	1202553.57
н136	351305.68	1202669.17
н137	351302.86	1202672.00
н138	351318.73	1202687.86
н139	351399.20	1202706.14
н140	351434.00	1202697.65
н141	351433.08	1202693.75
н142	351558.25	1202663.18
н143	351576.02	1202674.29
н144	351399.29	1202717.44
н145	351313.20	1202697.88
н146	351179.64	1202564.52
н150	351090.93	1202486.44
н149	351107.17	1202480.72

Условный номер земельного участка :**ЗУ9**

Кадастровый квартал: 40:06:010801

Категория земель: Земли сельскохозяйственного назначения

Разрешенное использование: Трубопроводный транспорт

Правообладатель: Российская Федерация

Способ образования: Образование земельного участка из земель, находящихся в государственной или муниципальной собственности

Адресные характеристики: Российская Федерация, Калужская область, Жиздринский район

Площадь земельного участка **5 кв.м.**

Обозначение характерных точек границ	Координаты, м (МСК-40)	
	X	Y
н149	351107.17	1202480.72
н150	351090.93	1202486.44
н160	351090.81	1202486.34
н159	351106.78	1202480.38

Условный номер земельного участка :**3У10**

Кадастровый квартал: 40:06:010902

Категория земель: Земли сельскохозяйственного назначения

Разрешенное использование: Трубопроводный транспорт

Правообладатель: Российская Федерация

Способ образования: Образование земельного участка из земель, находящихся в государственной или муниципальной собственности

Адресные характеристики: Российская Федерация, Калужская область, Жиздринский район

Площадь земельного участка **1497 кв.м.**

Обозначение характерных точек границ	Координаты, м	
	X	Y
н264	351067.64	1202408.61
н265	351067.70	1202411.19
н266	351071.13	1202411.21
н154	351071.54	1202449.35
н155	351087.21	1202463.15
н156	351090.88	1202458.99
н157	351105.89	1202472.20
н158	351102.22	1202476.37
н159	351106.78	1202480.38
н160	351090.81	1202486.34
н161	351084.78	1202481.03
н168	351077.35	1202489.51
н167	351074.30	1202486.89
н164	351081.80	1202478.37
н165	351056.61	1202456.19
н205	351056.11	1202409.97

Условный номер земельного участка **40:06:000000:270/чзу2**

Кадастровый номер исходного земельного участка 40:06:000000:270

Площадь исходного земельного участка: 87 928 кв. м

Категория земель: Земли промышленности, энергетики, транспорта, связи, радиовещания, телевидения, информатики, земли для обеспечения космической деятельности, земли обороны, безопасности и земли иного специального назначения

Разрешенное использование: для размещения автомобильных дорог

Правообладатель: Калужская область – собственность; Государственное казенное учреждение Калужской области "Калугадорзаказчик" - Постоянное (бессрочное) пользование

Способ образования: Образование части земельного участка

Адресные характеристики: Калужская обл., р-н Жиздринский, межселенная территория в границах МО "Жиздринский район", а\д "Жиздра-Ослинка" - Дубищенский-Остров

Площадь земельного участка **28 кв.м.**

Обозначение характерных точек границ	Координаты, м (МСК-40)	
	X	Y

н167	351074.30	1202486.89
н168	351077.35	1202489.51
н169	351075.15	1202492.03
н170	351067.31	1202494.84

Условный номер земельного участка **40:06:010801:48/чзУ1**

Кадастровый номер исходного земельного участка 40:06:010801:48

Площадь исходного земельного участка: 8 661 кв. м

Категория земель: Земли промышленности, энергетики, транспорта, связи, радиовещания, телевидения, информатики, земли для обеспечения космической деятельности, земли обороны, безопасности и земли иного специального назначения

Разрешенное использование: для объектов автомобильного транспорта

Правообладатель: Калужская область – собственность; Государственное казенное учреждение Калужской области "Калугадорзаказчик" - Постоянное (бессрочное) пользование

Способ образования: Образование части земельного участка

Адресные характеристики: Калужская обл., р-н Жиздринский, автодорога «Жиздра - Ослинка» - Дубищенский - Остров

Площадь земельного участка **49 кв.м.**

Обозначение характерных точек границ	Координаты, м (МСК-40)	
	X	Y
н171	351067.30	1202494.85
н172	351075.14	1202492.04
н175	351064.85	1202503.79
н194	351061.77	1202501.13

Условный номер земельного участка **:ЗУ11**

Кадастровый квартал: 40:06:010801

Категория земель: Земли населённых пунктов

Разрешенное использование: Трубопроводный транспорт

Правообладатель: Российская Федерация

Способ образования: Образование земельного участка из земель, находящихся в государственной или муниципальной собственности

Адресные характеристики: Российская Федерация, Калужская область, Жиздринский район

Площадь земельного участка **1619 кв.м.**

Обозначение характерных точек границ	Координаты, м (МСК-40)	
	X	Y
н175	351064.85	1202503.79
н176	351065.56	1202504.39
н177	351060.78	1202509.80
н178	351067.47	1202515.74
н179	351062.45	1202521.54
н180	351063.20	1202522.20
н181	351043.38	1202544.72
н182	351024.61	1202528.20
н183	351012.52	1202507.76
н184	351022.27	1202492.76
н185	351029.09	1202484.63
н197	351036.92	1202495.37
н196	351037.14	1202505.65
н195	351042.91	1202503.58
н189	351044.44	1202505.68
н190	351047.44	1202508.32
н191	351052.56	1202502.51
н192	351056.28	1202505.81
н193	351061.01	1202500.48
н194	351061.77	1202501.13

Условный номер земельного участка :**3У12**

Кадастровый квартал: 40:06:010902

Категория земель: Земли населённых пунктов

Разрешенное использование: Трубопроводный транспорт

Правообладатель: Российская Федерация

Способ образования: Образование земельного участка из земель, находящихся в государственной или муниципальной собственности

Адресные характеристики: Российская Федерация, Калужская область, Жиздринский район

Площадь земельного участка **30 кв.м.**

Обозначение характерных точек границ	Координаты, м (МСК-40)	
	X	Y
н195	351042.91	1202503.58
н196	351037.14	1202505.65
н197	351036.92	1202495.37

Условный номер земельного участка **40:06:010902:7/чзу1**

Кадастровый номер исходного земельного участка 40:06:010902:7

Площадь исходного земельного участка: 119 567 кв. м

Категория земель: Земли сельскохозяйственного назначения

Разрешенное использование: для ведения сельскохозяйственного производства

Правообладатель: Общество с ограниченной ответственностью "Брянская мясная компания"

Способ образования: Образование части земельного участка

Адресные характеристики: Калужская обл., р-н Жиздринский, земли КСП "Мичуринец"

Площадь земельного участка **8249 кв.м.**

Обозначение характерных точек границ	Координаты, м	
	X	Y
н198	351173.40	1201895.83
н199	351152.15	1201934.89
н200	351135.31	1201974.62
н201	351080.10	1202147.62
н202	351077.97	1202227.71
н203	351071.05	1202403.55
н204	351071.10	1202408.21
н263	351067.63	1202408.12
н264	351067.64	1202408.61
н205	351056.11	1202409.97
н206	351056.04	1202403.33
н207	351062.98	1202227.22
н208	351065.17	1202145.09
н209	351121.23	1201969.40
н210	351138.63	1201928.36
н211	351155.64	1201896.94
н216	351142.87	1201891.05
н215	351148.23	1201876.09

Условный номер земельного участка **40:06:000000:270/чзу3**

Кадастровый номер исходного земельного участка 40:06:000000:270

Площадь исходного земельного участка: 87 928 кв. м

Категория земель: Земли промышленности, энергетики, транспорта, связи, радиовещания, телевидения, информатики, земли для обеспечения космической деятельности, земли обороны, безопасности и земли иного специального назначения

Разрешенное использование: для размещения автомобильных дорог

Правообладатель: Калужская область – собственность; Государственное казенное учреждение Калужской области "Калугадорзаказчик" - Постоянное (бессрочное) пользование
 Способ образования: Образование части земельного участка
 Адресные характеристики: Калужская обл., р-н Жиздринский, межселенная территория в границах МО "Жиздринский район", ад "Жиздра-Ослинка" - Дубищенский-Остров
 Площадь земельного участка **322 кв.м.**

Обозначение характерных точек границ	Координаты, м (МСК-40)	
	X	Y
н214	351142.76	1201871.80
н215	351148.23	1201876.09
н216	351142.87	1201891.05
н219	351126.50	1201883.50
н238	351131.81	1201865.85

Условный номер земельного участка :**3У13**
 Кадастровый квартал: 40:06:010902
 Категория земель: Земли сельскохозяйственного назначения
 Разрешенное использование: Трубопроводный транспорт
 Правообладатель: Российская Федерация
 Способ образования: Образование земельного участка из земель, находящихся в государственной или муниципальной собственности
 Адресные характеристики: Российская Федерация, Калужская область, Жиздринский район
 Площадь земельного участка **7084 кв.м.**

Обозначение характерных точек границ	Координаты, м (МСК-40)	
	X	Y
н219	351126.50	1201883.50
н220	351094.85	1201868.90
н221	351099.62	1201860.12
н222	351108.41	1201864.90
н223	351122.08	1201839.77
н224	351113.29	1201834.99
н225	351064.94	1201638.58
н226	350982.68	1201538.22
н227	350948.10	1201492.02
н244	350929.19	1201465.61
н243	350942.99	1201459.11
н230	350960.20	1201483.15
н231	350994.49	1201528.96
н232	351078.70	1201631.70
н233	351126.38	1201825.40
н234	351133.48	1201829.26
н235	351126.47	1201842.16
н236	351125.59	1201841.68
н237	351116.86	1201857.73
н238	351131.81	1201865.85

Условный номер земельного участка **40:06:010902:9/чзу1**
 Кадастровый номер исходного земельного участка 40:06:010902:9
 Площадь исходного земельного участка: 94 500 кв. м
 Категория земель: Земли сельскохозяйственного назначения
 Разрешенное использование: для сельскохозяйственного производства
 Правообладатель: Сергунов Михаил Михайлович, Комарова Тамара Михайловна, Зуева Ольга Михайловна
 Способ образования: Образование части земельного участка
 Адресные характеристики: Калужская обл., р-н Жиздринский, межселенная территория в границах МО "Жиздринский район", ад "Жиздра-Ослинка" - Дубищенский-Остров

Площадь земельного участка **9987 кв.м.**

Обозначение характерных точек границ	Координаты, м (МСК-40)	
	X	Y
н239	350823.76	1200861.74
н240	350839.54	1200958.62
н241	350923.77	1201421.21
н242	350941.16	1201456.56
н243	350942.99	1201459.11
н244	350929.19	1201465.61
н245	350928.25	1201464.29
н246	350909.39	1201425.96
н247	350824.76	1200961.17
н248	350809.26	1200865.98
н249	350802.52	1200850.39
н250	350806.19	1200848.80
н255	350786.83	1200803.97
н254	350796.78	1200799.26

Условный номер земельного участка :**ЗУ14**

Кадастровый квартал: 40:06:010902

Категория земель: Земли сельскохозяйственного назначения

Разрешенное использование: Трубопроводный транспорт

Правообладатель: Российская Федерация

Способ образования: Образование земельного участка из земель, находящихся в государственной или муниципальной собственности

Адресные характеристики: Российская Федерация, Калужская область, Жиздринский район

Площадь земельного участка **143 кв.м.**

Обозначение характерных точек границ	Координаты, м (МСК-40)	
	X	Y
н261	350791.73	1200787.58
н254	350796.78	1200799.26
н255	350786.83	1200803.97
н262	350781.53	1200791.70

Условный номер земельного участка :**ЗУ15**

Кадастровый квартал: 40:06:010902

Категория земель: Земли сельскохозяйственного назначения

Разрешенное использование: Трубопроводный транспорт

Правообладатель: Российская Федерация

Способ образования: Образование земельного участка из земель, находящихся в государственной или муниципальной собственности

Площадь земельного участка **445 кв.м.**

Обозначение характерных точек границ	Координаты, м (МСК-40)	
	X	Y
н257	350773.89	1200774.01
н258	350765.18	1200754.96
н259	350775.18	1200750.39
н260	350783.94	1200769.54
н261	350791.73	1200787.58
н262	350781.53	1200791.70

Перечень кадастровых номеров существующих земельных участков, на которых линейный объект может быть размещен на условиях публичного сервитута (в целях установленных пунктом 1 статьи 39.37 Земельного кодекса Российской Федерации – для строительства, эксплуатации линейных объектов системы газоснабжения)

Таблица 1. Перечень кадастровых номеров существующих земельных участков, на которых линейный объект может быть размещен на условиях публичного сервитута (в целях установленных пунктом 1 статьи 39.37 Земельного кодекса Российской Федерации - для строительства, эксплуатации линейных объектов системы газоснабжения)

№	Местоположение	Правообладатель земельного участка	Вид права	Кадастровый номер земельного участка, квартал	Категория земель
1	Российская Федерация, Калужская область, Жиздринский район, д. Остров	Российская Федерация	Государственная собственность	40:06:010701	Земли населённых пунктов
2	Российская Федерация, Калужская область, Жиздринский район	Российская Федерация	Государственная собственность	40:06:010502	Земли населённых пунктов
3	Калужская обл., р-н Жиздринский, межселенная территория в границах МО "Жиздринский район", а/д "Жиздра-Ослинка" - Дубищенский-Остров	Калужская область – собственность; Государственное казенное учреждение Калужской области "Калугадорзаказчик" - Постоянное (бессрочное) пользование	Муниципальная собственность	40:06:000000:270	Земли промышленности, энергетики, транспорта, связи, радиовещания, телевидения, информатики, земли для обеспечения космической деятельности, земли обороны, безопасности и земли иного специального назначения
4	Калужская область, р-н Жиздринский, КСП "Мичуринец"	Олейников Вадим Витальевич	Частная собственность	40:06:000000:617	Земли сельскохозяйственного назначения
5	Калужская область, р-н Жиздринский, КСП "Мичуринец"	Общество с ограниченной ответственностью "Брянская мясная компания"	Частная собственность	40:06:010502:6	Земли сельскохозяйственного назначения
6	Российская Федерация, Калужская область, Жиздринский район	Российская Федерация	Государственная собственность	40:06:010502	Земли сельскохозяйственного назначения
7	Российская Федерация, Калужская область, Жиздринский район	Российская Федерация	Государственная собственность	40:06:010902	Земли сельскохозяйственного назначения
8	Калужская область, р-н Жиздринский, КСП "Мичуринец", поле 4	Колмаков Виктор Юрьевич	Частная собственность	40:06:000000:555	Земли сельскохозяйственного назначения
9	Российская Федерация, Калужская область, Жиздринский район	Российская Федерация	Государственная собственность	40:06:010801	Земли сельскохозяйственного назначения
10	Российская Федерация, Калужская область, Жиздринский район	Российская Федерация	Государственная собственность	40:06:010801	Земли населённых пунктов
11	Калужская обл., р-н Жиздринский, автодорога «Жиздра - Ослинка» - Дубищенский - Остров	Калужская область – собственность; Государственное казенное учреждение Калужской области "Калугадорзаказчик" - Постоянное (бессрочное) пользование	Муниципальная собственность	40:06:010801:48	Земли промышленности, энергетики, транспорта, связи, радиовещания, телевидения, информатики, земли для обеспечения космической деятельности, земли обороны, безопасности и земли иного специального назначения
12	Российская Федерация, Калужская область, Жиздринский район	Российская Федерация	Государственная собственность	40:06:010902	Земли населённых пунктов
13	Калужская область, р-н Жиздринский, КСП "Мичуринец"	Общество с ограниченной ответственностью "Брянская мясная компания"	Частная собственность	40:06:010902:7	Земли сельскохозяйственного назначения
14	Калужская обл., р-н Жиздринский, межселенная территория в границах МО "Жиздринский район", а/д "Жиздра-Ослинка" - Дубищенский-Остров	Сергунов Михаил Михайлович, Комарова Тамара Михайловна, Зуева Ольга Михайловна	Частная собственность	40:06:010902:9	Земли сельскохозяйственного назначения
Суммарная площадь публичного сервитута, устанавливаемая в целях предусмотренной пунктом 1 статьи 39.37 Земельного кодекса Российской Федерации				66 449 кв. м	

1.5 Сведения о границах территории, применительно к которой осуществляется подготовка проекта межевания, содержащие перечень координат характерных точек

Площадь 66 449 кв.м.

Обозначение характерных точек границ	Координаты, м (МСК-40)	
	X	Y
1	352946.86	1203347.93
2	353338.83	1203206.91
3	353395.83	1203202.78
4	353395.54	1203198.79
5	353437.14	1203195.78
6	353438.26	1203210.22
7	353428.21	1203210.90
8	353428.67	1203217.23
9	353430.09	1203236.81
10	353430.28	1203239.50
11	353430.60	1203243.86
12	353436.58	1203243.45
13	353439.03	1203277.19
28	353422.88	1203278.12
29	353421.64	1203259.44
30	353426.68	1203258.95
31	353425.57	1203244.20
32	353426.59	1203244.13
33	353426.14	1203237.99
34	353426.09	1203237.36
35	353424.66	1203217.81
36	353424.24	1203211.97
37	353341.13	1203217.77
38	352950.12	1203358.45
39	352900.02	1203371.48
40	352664.21	1203372.82
41	352599.27	1203373.18
42	352599.62	1203371.93
43	352525.22	1203372.29
44	352525.23	1203373.17
45	352525.23	1203373.29
46	352495.25	1203373.44
47	352391.52	1203244.86
48	352258.20	1203079.62
49	352224.81	1203034.68
50	352121.42	1202906.25
51	352025.13	1202790.73
52	351924.49	1202677.49
53	351881.80	1202609.26
54	351869.37	1202617.04
55	351797.67	1202617.68
56	351753.32	1202637.91
57	351741.65	1202612.34
58	351739.57	1202613.28
59	351737.08	1202607.83
60	351688.06	1202630.19
61	351687.16	1202630.60
62	351677.43	1202635.04
63	351616.30	1202662.93
64	351616.74	1202663.81

65	351614.34	1202664.93
66	351587.66	1202671.44
67	351585.64	1202671.94
68	351576.02	1202674.29
69	351399.29	1202717.44
70	351313.20	1202697.88
71	351179.64	1202564.52
72	351090.93	1202486.44
73	351090.81	1202486.34
74	351084.78	1202481.03
75	351077.35	1202489.51
76	351075.15	1202492.03
77	351064.85	1202503.79
78	351065.56	1202504.39
79	351060.78	1202509.80
80	351067.47	1202515.74
81	351062.45	1202521.54
82	351063.20	1202522.20
83	351043.38	1202544.72
84	351024.61	1202528.20
85	351012.52	1202507.76
86	351022.27	1202492.76
87	351029.09	1202484.63
88	351036.92	1202495.37
89	351042.91	1202503.58
90	351044.44	1202505.68
91	351047.44	1202508.32
92	351052.56	1202502.51
93	351056.28	1202505.81
94	351061.01	1202500.48
95	351061.77	1202501.13
96	351067.30	1202494.85
97	351074.30	1202486.89
98	351081.80	1202478.37
99	351056.61	1202456.19
100	351056.11	1202409.97
101	351056.04	1202403.33
102	351062.98	1202227.22
103	351065.17	1202145.09
104	351121.23	1201969.40
105	351138.63	1201928.36
106	351155.64	1201896.94
107	351142.87	1201891.05
108	351126.50	1201883.50
109	351094.85	1201868.90
110	351099.62	1201860.12
111	351108.41	1201864.90
112	351122.08	1201839.77
113	351113.29	1201834.99
114	351064.94	1201638.58
115	350982.68	1201538.22
116	350948.10	1201492.02
117	350929.19	1201465.61
118	350928.25	1201464.29
119	350909.39	1201425.96
120	350824.76	1200961.17
121	350809.26	1200865.98
122	350802.52	1200850.39
123	350806.19	1200848.80

124	350786.83	1200803.97
125	350781.53	1200791.70
126	350773.89	1200774.01
127	350765.18	1200754.96
128	350775.18	1200750.39
129	350783.94	1200769.54
130	350791.73	1200787.58
131	350796.78	1200799.26
132	350823.76	1200861.74
133	350839.54	1200958.62
134	350923.77	1201421.21
135	350941.16	1201456.56
136	350942.99	1201459.11
137	350960.20	1201483.15
138	350994.49	1201528.96
139	351078.70	1201631.70
140	351126.38	1201825.40
141	351133.48	1201829.26
142	351126.47	1201842.16
143	351125.59	1201841.68
144	351116.86	1201857.73
145	351131.81	1201865.85
146	351142.76	1201871.80
147	351148.23	1201876.09
148	351173.40	1201895.83
149	351152.15	1201934.89
150	351135.31	1201974.62
151	351080.10	1202147.62
152	351077.97	1202227.71
153	351071.05	1202403.55
154	351071.10	1202408.21
203	351067.63	1202408.12
204	351067.70	1202411.19
205	351071.13	1202411.21
155	351071.54	1202449.35
156	351087.21	1202463.15
157	351090.88	1202458.99
158	351105.89	1202472.20
159	351102.22	1202476.37
160	351106.78	1202480.38
161	351107.17	1202480.72
162	351189.91	1202553.57
163	351305.68	1202669.17
164	351302.86	1202672.00
165	351318.73	1202687.86
166	351399.20	1202706.14
167	351434.00	1202697.65
168	351433.08	1202693.75
169	351558.25	1202663.18
170	351569.77	1202660.37
171	351609.40	1202650.69
172	351610.29	1202650.29
173	351614.60	1202659.32
174	351676.54	1202631.05
175	351686.22	1202626.64
176	351687.13	1202626.22
177	351735.43	1202604.18
178	351731.28	1202595.09
179	351749.47	1202586.78

180	351757.77	1202604.98
181	351755.29	1202606.11
182	351760.74	1202618.04
183	351794.34	1202602.71
184	351807.54	1202602.59
185	351807.58	1202606.59
186	351866.17	1202606.07
187	351869.25	1202604.14
188	351867.13	1202600.75
189	351886.56	1202588.59
190	351936.54	1202668.47
191	352036.50	1202780.95
192	352133.02	1202896.74
193	352236.68	1203025.50
194	352270.07	1203070.43
195	352502.40	1203358.40
196	352525.16	1203358.30
197	352525.20	1203368.30
198	352600.75	1203367.93
199	352601.03	1203366.93
200	352664.18	1203366.62
201	352664.15	1203361.62
202	352898.59	1203360.49

1.6 Перечень и сведения о площади публичных сервитутов, устанавливаемых по зоне планируемого размещения линейного объекта

Согласно требованиям ст. 39.37 Земельного кодекса Российской Федерации (далее – ЗК РФ) установление публичного сервитута возможно в следующих целях:

1) размещение объектов электросетевого хозяйства, тепловых сетей, водопроводных сетей, сетей водоотведения, линий и сооружений связи, линейных объектов системы газоснабжения, нефтепроводов и нефтепродуктопроводов, их неотъемлемых технологических частей, если указанные объекты являются объектами федерального, регионального или местного значения, либо необходимы для организации электро-, газо-, тепло- водоснабжения населения и водоотведения, подключения (технологического присоединения) к сетям инженерно-технического обеспечения, либо переносятся в связи с изъятием земельных участков, на которых они ранее располагались, для государственных или муниципальных нужд (далее также - инженерные сооружения);

2) складирование строительных и иных материалов, размещение временных или вспомогательных сооружений (включая ограждения, бытовки, навесы) и (или) строительной техники, которые необходимы для обеспечения строительства, реконструкции, ремонта объектов транспортной инфраструктуры федерального, регионального или местного значения, на срок указанных строительства, реконструкции, ремонта;

3) устройство пересечений автомобильных дорог или железнодорожных путей с железнодорожными путями общего пользования на земельных участках, находящихся в государственной собственности, в границах полос отвода железных дорог, а также устройство пересечений автомобильных дорог или железнодорожных путей с автомобильными дорогами или приямками автомобильных дорог к другим автомобильным дорогам на земельных участках, находящихся в государственной или муниципальной собственности, в границах полосы отвода автомобильной дороги;

4) размещение автомобильных дорог и железнодорожных путей в туннелях;

5) проведение инженерных изысканий в целях подготовки документации по планировке территории, предусматривающей размещение линейных объектов федерального, регионального или местного значения, проведение инженерных изысканий для строительства, реконструкции указанных объектов, а также сооружений, предусмотренных подпунктом 1 настоящей статьи.

Согласно требованиям статьи 39.45 ЗК РФ, публичный сервитут устанавливается на срок от десяти до сорока девяти лет в случае установления публичного сервитута в целях, предусмотренных подпунктами 1, 3 и 4 статьи 39.37 и на срок строительства, реконструкции, ремонта объектов транспортной инфраструктуры федерального, регионального или местного значения в случае установления публичного сервитута в целях, предусмотренных подпунктом 2 статьи 39.37.

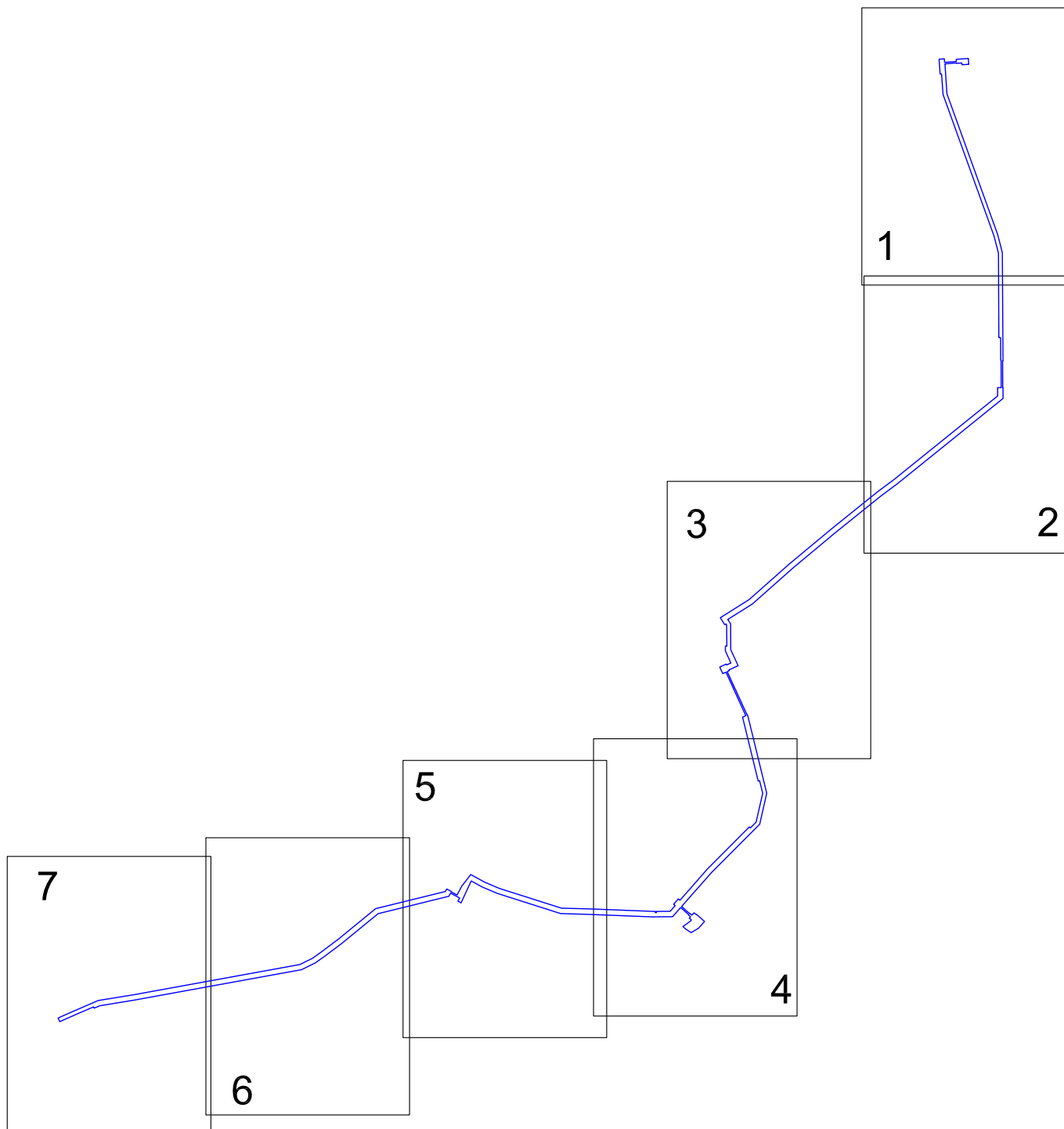
Границы публичного сервитута в целях, предусмотренных подпунктами 1, 3 и 4 статьи 39.37 Земельного Кодекса Российской Федерации, определяются в соответствии с установленными документацией по планировке территории границами зон планируемого размещения объектов, а в случае, если для размещения инженерных сооружений, автомобильных дорог, железнодорожных путей разработка документации по планировке территории не требуется, в пределах, не превышающих размеров соответствующих охранных зон. (ч. 6 ст. 39.41 ЗК РФ).

Перечень координат характерных точек границ зон публичных сервитутов, соответствуют перечню координат границы зоны планируемого размещения линейного объекта и представлены в Томе 1 Таблица № 1. Общая площадь устанавливаемого сервитута составит 66 449 кв.м.

Раздел 2. Проект межевания. Графическая часть

2.1 Чертежи межевания

Схема расположения листов



40:06:010502

617

Пересечение газопроводом ГЗ ПЭ100 РС ГАЗ SDR11 $\phi 63 \times 5,8$
ручья без названия методом ГНБ (ПКЗ7+85,0-ПКЗ9+24,5)
ЛННБ=140,5 м.

352600.00

352700.00

40:06:010802

270(3)

40:06:010502

352200.00

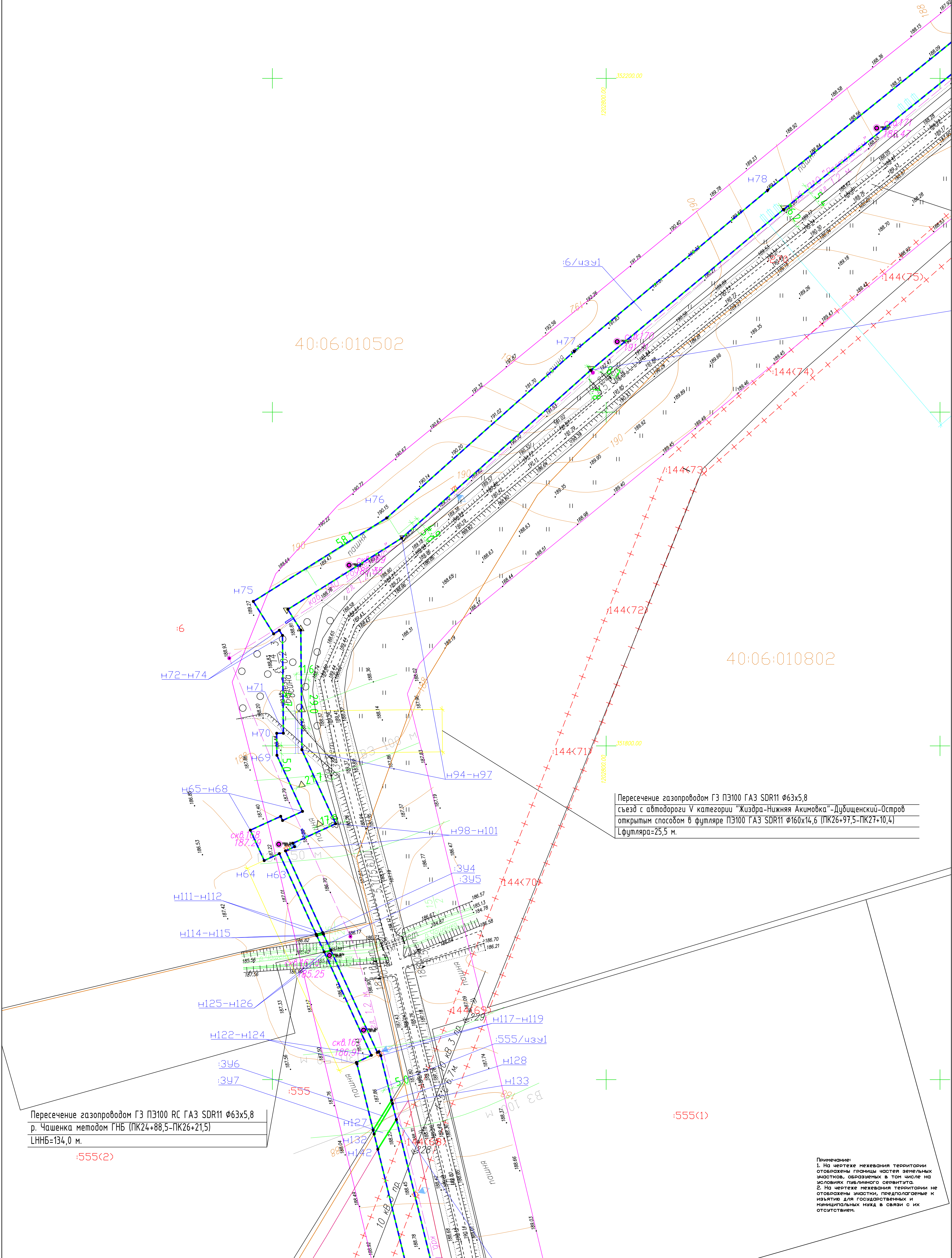
352300.00

автодорога V категории "Жиздр-Нижняя
Акимовка"-Дубищенский-Остров

Примечание:
1. На чертеже межевания территории отобразены границы частей земельных участков, подлежащих установлению публичного сервитута.
2. На чертеже межевания территории не отобразены участки, предлагаемые к изъятию для государственных и муниципальных нужд в связи с их отсутствием.

- Границы образуемых земельных участков / образуемых частей земельных участков
- Граница публичного сервитута, подлежащего установлению
- Границы зон с особыми условиями использования территории
- Границы населенных пунктов
- Границы существующих участков
- 34 Номер земельного участка
- 40:06:010702 Номер кадастрового квартала
- 391 Условный номер земельного участка
- 57/чз91 Условный номер части земельного участка
- 41 Номера характерных точек земельных участков
- 1 Номера характерных точек публичного сервитута, подлежащего установлению
- Контур 1 Условный номер образуемого публичного сервитута

Имя	Колуч	Лист	И док	Подп	Дата	Газопровод межселовый к пос. Дубищенский - дер. Остров Жиздринского района Калужской области			
Исполнитель	Уткин					Основная часть проекта межевания территории	Стадия	Лист	Листов
						Чертеж межевания территории	П	2	7
						000 «ЭкспертГаз» г. Санкт-Петербург			
						М 1:1000			



Пересечение газопроводом ГЗ ПЭ100 ГАЗ SDR11 $\phi 63 \times 5,8$
 съезд с автодороги V категории "Жиздра-Нижняя Акимовка" - Дубищенский-Остров
 открытым способом в футляре ПЭ100 ГАЗ SDR11 $\phi 160 \times 14,6$ (ПК26+97,5-ПК27+10,4)
 Лфутляра=25,5 м.

Пересечение газопроводом ГЗ ПЭ100 RC ГАЗ SDR11 $\phi 63 \times 5,8$
 р. Чашенка методом ГНБ (ПК24+88,5-ПК26+21,5)
 ЛГНБ=134,0 м.

Примечание:
 1. На чертеже межевания территории отобразены границы частей земельных участков, образующих в том числе на условиях публичного сервитута.
 2. На чертеже межевания территории не отобразены участки, предполагаемые к изъятию для государственных и муниципальных нужд в связи с их отсутствием.

<p>Границы образуемых земельных участков / образуемых частей земельных участков</p> <p>Граница публичного сервитута, подлежащего установлению</p> <p>Границы зон с особыми условиями использования территории</p> <p>Границы населенных пунктов</p>	<p>Границы существующих участков</p> <p>14 Номер земельного участка</p> <p>40:06:010702 Номер кадастрового квартала</p> <p>391 Основная номер земельного участка</p> <p>57/чзэ1 Основная номер части земельного участка</p> <p>н1 Номера характерных точек земельных участков</p>	<p>1 Номера характерных точек публичного сервитута, подлежащего установлению</p> <p>Контур 1 Основной номер образуемого публичного сервитута</p>	<table border="1"> <tr> <td>Изм.</td> <td>Колуч.</td> <td>Лист</td> <td>И док.</td> <td>Подп.</td> <td>Дата</td> </tr> <tr> <td></td> <td></td> <td></td> <td></td> <td></td> <td></td> </tr> <tr> <td colspan="6">Гео</td> </tr> <tr> <td colspan="6">Исполнитель Уткин</td> </tr> </table>	Изм.	Колуч.	Лист	И док.	Подп.	Дата							Гео						Исполнитель Уткин						<p>Газопровод межпоселковый к пос. Дубищенский - дер. Остров Жиздринского района Калужской области</p> <table border="1"> <tr> <td>Основная часть проекта межевания территории</td> <td>Стария</td> <td>Лист</td> <td>Листов</td> </tr> <tr> <td>Чертеж межевания территории</td> <td>П</td> <td>3</td> <td>7</td> </tr> </table> <p>ООО «ЭкспертГаз» г. Санкт-Петербург</p> <p>М 1:1000</p>	Основная часть проекта межевания территории	Стария	Лист	Листов	Чертеж межевания территории	П	3	7
Изм.	Колуч.	Лист	И док.	Подп.	Дата																															
Гео																																				
Исполнитель Уткин																																				
Основная часть проекта межевания территории	Стария	Лист	Листов																																	
Чертеж межевания территории	П	3	7																																	

:555(2)

:814(6)

40:06:010801

Н145-Н143

Контур 1

:30(3)

:30(4)

:30(5)

:30(2)

:398

Н138

Н137

Н136

Н135

Н134

Н133

Н132

Н131

Н130

Н129

Н128

Н127

Н126

Н125

Н124

Н123

Н122

Н121

Н120

Н119

Н118

Н117

Н116

Н115

Н114

Н113

Н112

Н111

Н110

Н109

Н108

Н107

Н106

Н105

Н104

Н103

Н102

Н101

Н100

Н99

Н98

Н97

Н96

Н95

Н94

Н93

Н92

Н91

Н90

Н89

Н88

Н87

Н86

Н85

Н84

Н83

Н82

Н81

Н80

Н79

Н78

Н77

Н76

Н75

Н74

Н73

Н72

Н71

Н70

Н69

Н68

Н67

Н66

Н65

Н64

Н63

Н62

Н61

Н60

Н59

Н58

Н57

Н56

Н55

Н54

Н53

Н52

Н51

Н50

Н49

Н48

Н47

Н46

Н45

Н44

Н43

Н42

Н41

Н40

Н39

Н38

Н37

Н36

Н35

Н34

Н33

Н32

Н31

Н30

Н29

Н28

Н27

Н26

Н25

Н24

Н23

Н22

Н21

Н20

Н19

Н18

Н17

Н16

Н15

Н14

Н13

Н12

Н11

Н10

Н9

Н8

Н7

Н6

Н5

Н4

Н3

Н2

Н1

Н0

Н-1

Н-2

Н-3

Н-4

Н-5

Н-6

Н-7

Н-8

Н-9

Н-10

Н-11

Н-12

Н-13

Н-14

Н-15

Н-16

Н-17

Н-18

Н-19

Н-20

Н-21

Н-22

Н-23

Н-24

Н-25

Н-26

Н-27

Н-28

Н-29

Н-30

Н-31

Н-32

Н-33

Н-34

Н-35

Н-36

Н-37

Н-38

Н-39

Н-40

Н-41

Н-42

Н-43

Н-44

Н-45

Н-46

Н-47

Н-48

Н-49

Н-50

Н-51

Н-52

Н-53

Н-54

Н-55

Н-56

Н-57

Н-58

Н-59

Н-60

Н-61

Н-62

Н-63

Н-64

Н-65

Н-66

Н-67

Н-68

Н-69

Н-70

Н-71

Н-72

Н-73

Н-74

Н-75

Н-76

Н-77

Н-78

Н-79

Н-80

Н-81

Н-82

Н-83

Н-84

Н-85

Н-86

Н-87

Н-88

Н-89

Н-90

Н-91

Н-92

Н-93

Н-94

Н-95

Н-96

Н-97

Н-98

Н-99

Н-100

Н-101

Н-102

Н-103

Н-104

Н-105

Н-106

Н-107

Н-108

Н-109

Н-110

Н-111

Н-112

Н-113

Н-114

Н-115

Н-116

Н-117

Н-118

Н-119

Н-120

Н-121

Н-122

Н-123

Н-124

Н-125

Н-126

Н-127

Н-128

Н-129

Н-130

Н-131

Н-132

Н-133

Н-134

Н-135

Н-136

Н-137

Н-138

Н-139

Н-140

Н-141

Н-142

Н-143

Н-144

Н-145

Н-146

Н-147

Н-148

Н-149

Н-150

Н-151

Н-152

Н-153

Н-154

Н-155

Н-156

Н-157

Н-158

Н-159

Н-160

Н-161

Н-162

Н-163

Н-164

Н-165

Н-166

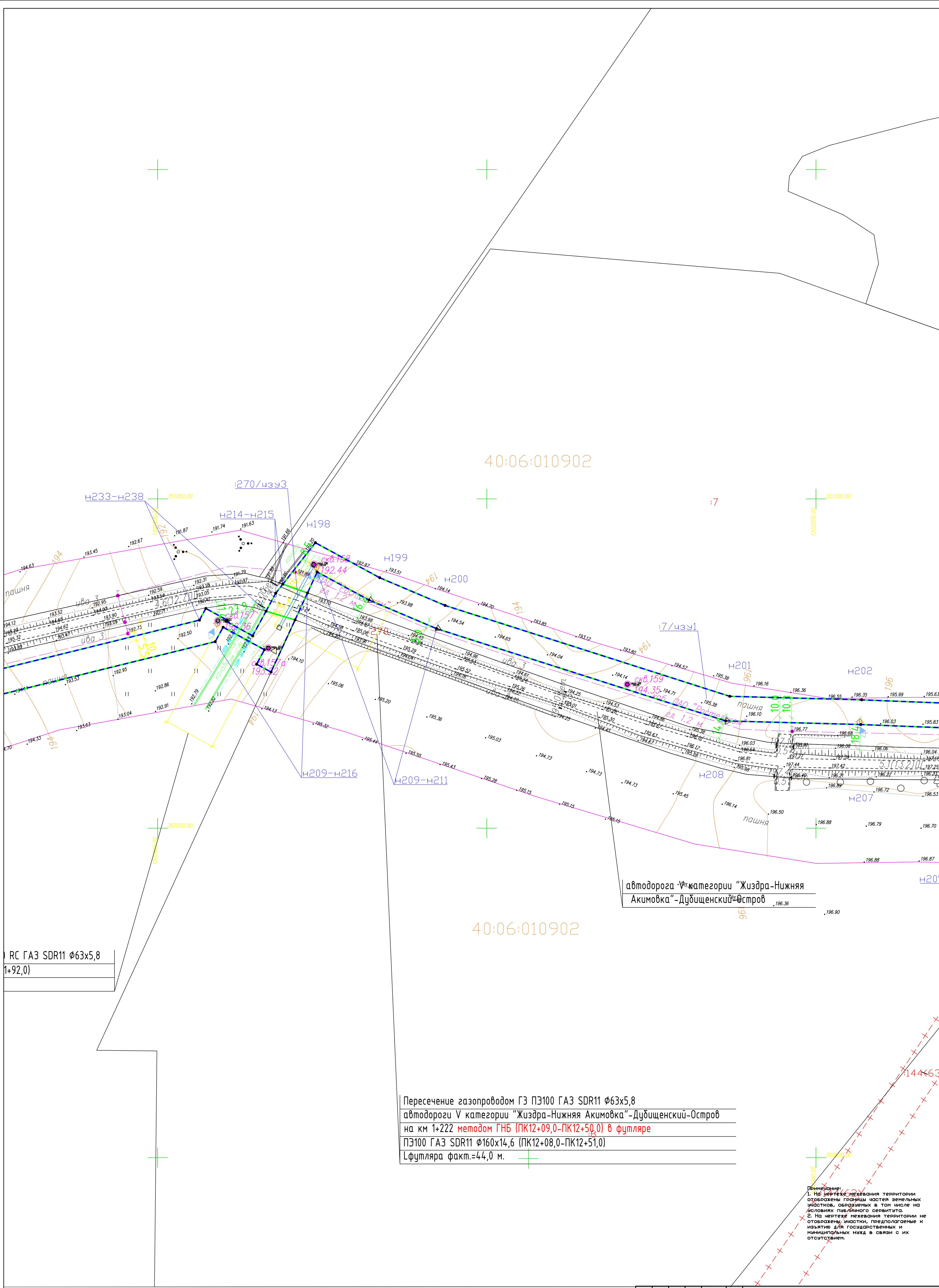
Н-167

Н-168

Н-169

Н-170

Н-171



RC ГАЗ SDR11 $\phi 63 \times 5,8$
1+92,0

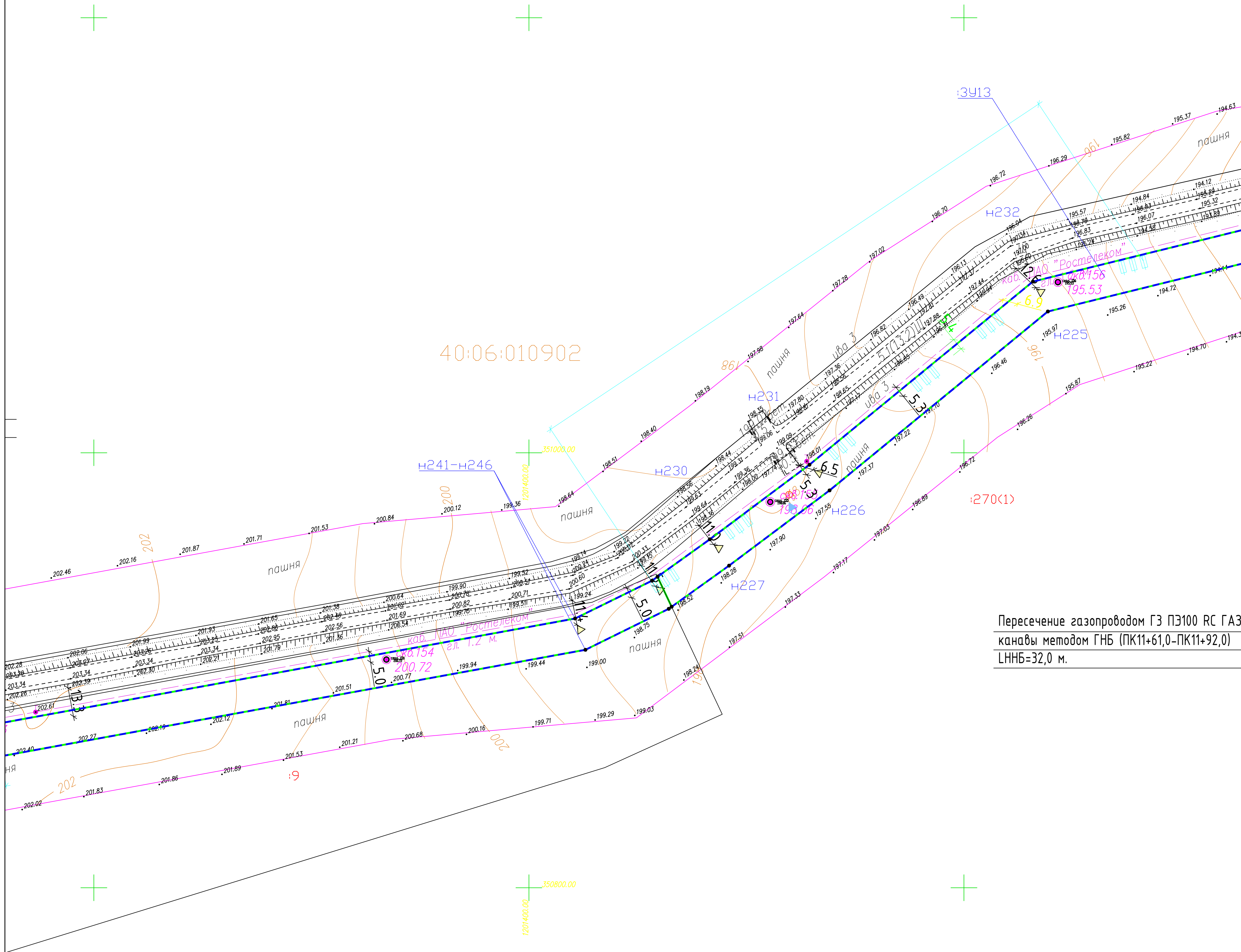
автотрасса V категории "Жиздра-Нижняя Акимовка"-Дубищенский-Остров

Пересечение газопроводом ГЗ ПЭ100 ГАЗ SDR11 $\phi 63 \times 5,8$
автотрассы V категории "Жиздра-Нижняя Акимовка"-Дубищенский-Остров
на км 1+222 методом ГНБ (ПК12+09,0-ПК12+50,0) в футляре
ПЭ100 ГАЗ SDR11 $\phi 160 \times 14,6$ (ПК12+08,0-ПК12+51,0)
Лфутляра факт.=44,0 м.

Примечание:
1. На чертеже межевания территории отобразены границы частей земельных участков, образующих в том числе на условиях публичного сервитута.
2. На чертеже межевания территории не отобразены участки, предполагаемые к изъятию для государственных и муниципальных нужд в связи с их отсутствием.

- Границы образуемых земельных участков / образуемых частей земельных участков
- Граница публичного сервитута, подлежащего установлению
- - - - - Границы зон с особыми условиями использования территории
- Границы населенных пунктов
- Границы существующих участков
- 14 Номер земельного участка
- 40:06:010902 Номер кадастрового квартала
- 391 Условный номер земельного участка
- 57/чзч3 Условный номер части земельного участка
- Н1 Номера характерных точек земельных участков
- 1 Номера характерных точек публичного сервитута, подлежащего установлению
- Контур 1 Условный номер образуемого публичного сервитута

Изм.	Колуч.	Лист	М. док.	Подп.	Дата	Газопровод межселковый к пос. Дубищенский - дер. Остров Жиздринского района Калужской области		
			Проекта				Основная часть проекта межевания территории	
			Исполнитель	Уткин			Графическая часть	
						Страница	Лист	Листов
						7	5	7
						ООО «ЭкспертГаз» г. Санкт-Петербург		
						М 1:1000		



Пересечение газопроводом ГЗ ПЭ100 РС ГАЗ
 канавы методом ГНБ (ПК11+61,0-ПК11+92,0)
 ЛННБ=32,0 м.

Примечание:
 1. На чертеже межевания территории отобразены границы частей земельных участков, образуемых в том числе на условиях публичного сервитута.
 2. На чертеже межевания территории не отобразены участки, предполагаемые к изъятию для государственных и муниципальных нужд в связи с их отсутствием.

	Границы образуемых земельных участков / образуемых частей земельных участков		Границы существующих участков		1. Номера характерных точек публичного сервитута, подлежащего установлению
	Граница публичного сервитута, подлежащего установлению		14. Номер земельного участка		Контур 1. Условный номер образуемого публичного сервитута
	Границы зон с особыми условиями использования территории		40:06:010902. Номер кадастрового квартала		391. Условный номер земельного участка
	Границы населенных пунктов		57/чз4. Условный номер части земельного участка		1. Номера характерных точек земельных участков

Газопровод межпоселковый к пос. Дубищенский – дер. Остров Жидринского района Калужской области			
Изм.	Колуч.	Лист	М док
ГЮ	Прокуба	7	6
Исполнитель	Уткин	7	7
Основная часть проекта межевания территории		Стария	Лист
Чертеж межевания территории		7	6
000 «ЭкспертГаз» г. Санкт-Петербург		33	
М 1:1000			

автодорога V категории "Жиздра-Нижняя
Акимовка"-Дубищенский-Остров

40:06:010902

а/д Жиздра-Нижняя Акимовка 4-й км.

Врезка стального участка $\Phi 57 \times 3,5$ проектируемого газопровода ГЗ
высокого давления 2 категории $PN \leq 0,6$ МПа ПЗ 100 ГАЗ SDR11 $\Phi 63 \times 5,8$ в
существующий подземный газопровод давления 2 категории $PN \leq 0,6$ МПа DN200
от АГРС до д. Акимовка Жиздринского района Калужской области
врезкой без снижения давления газа, по технологии "Раветти"

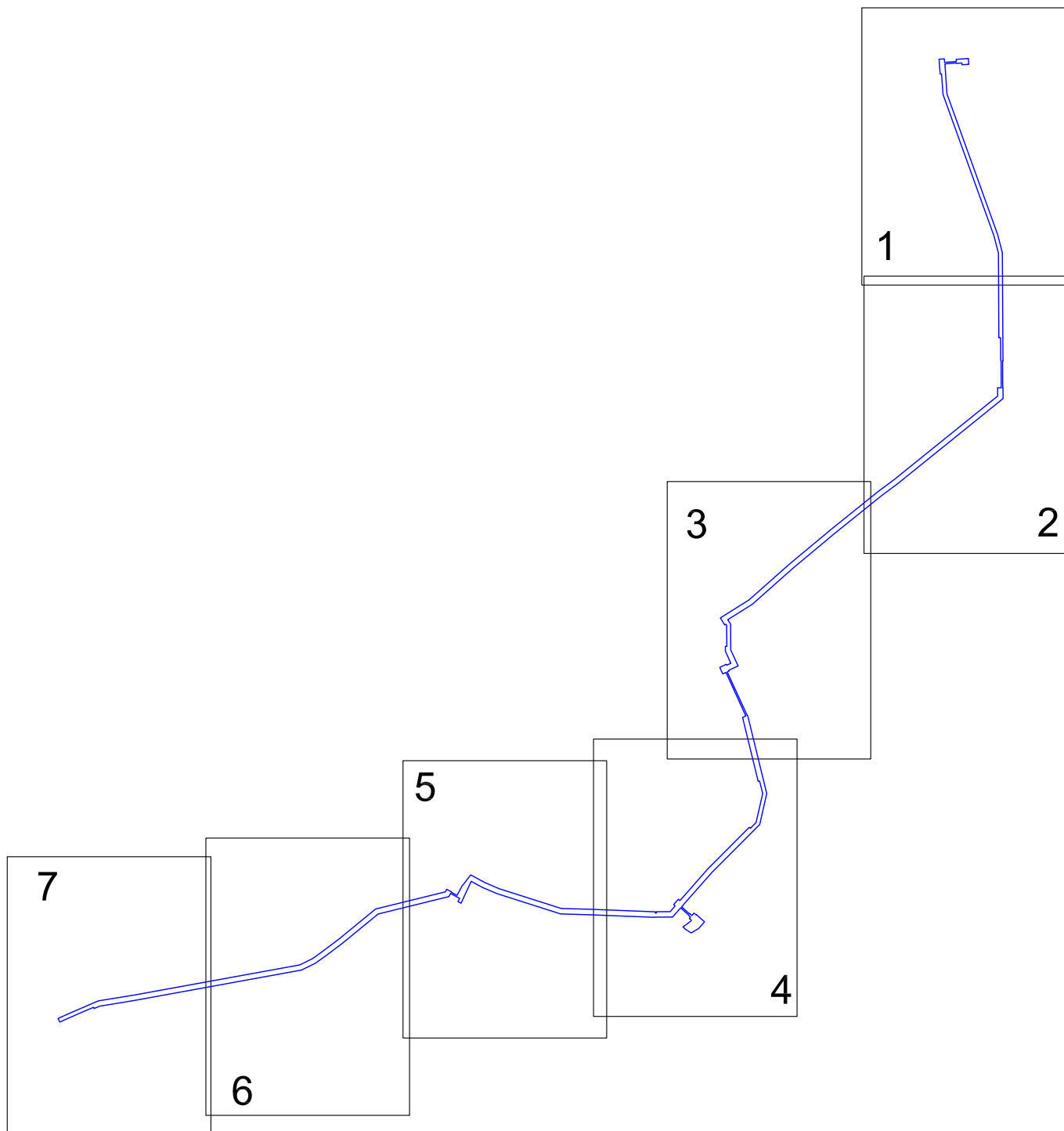
Примечание:
1. На чертеже межевания территории
отображены границы частей земельных
участков, образуемых в том числе на
условиях публичного сервитута.
2. На чертеже/межевания территории не
отображены участки, предполагаемые к
изъятию для государственных и
муниципальных нужд в связи с их
отсутствием.

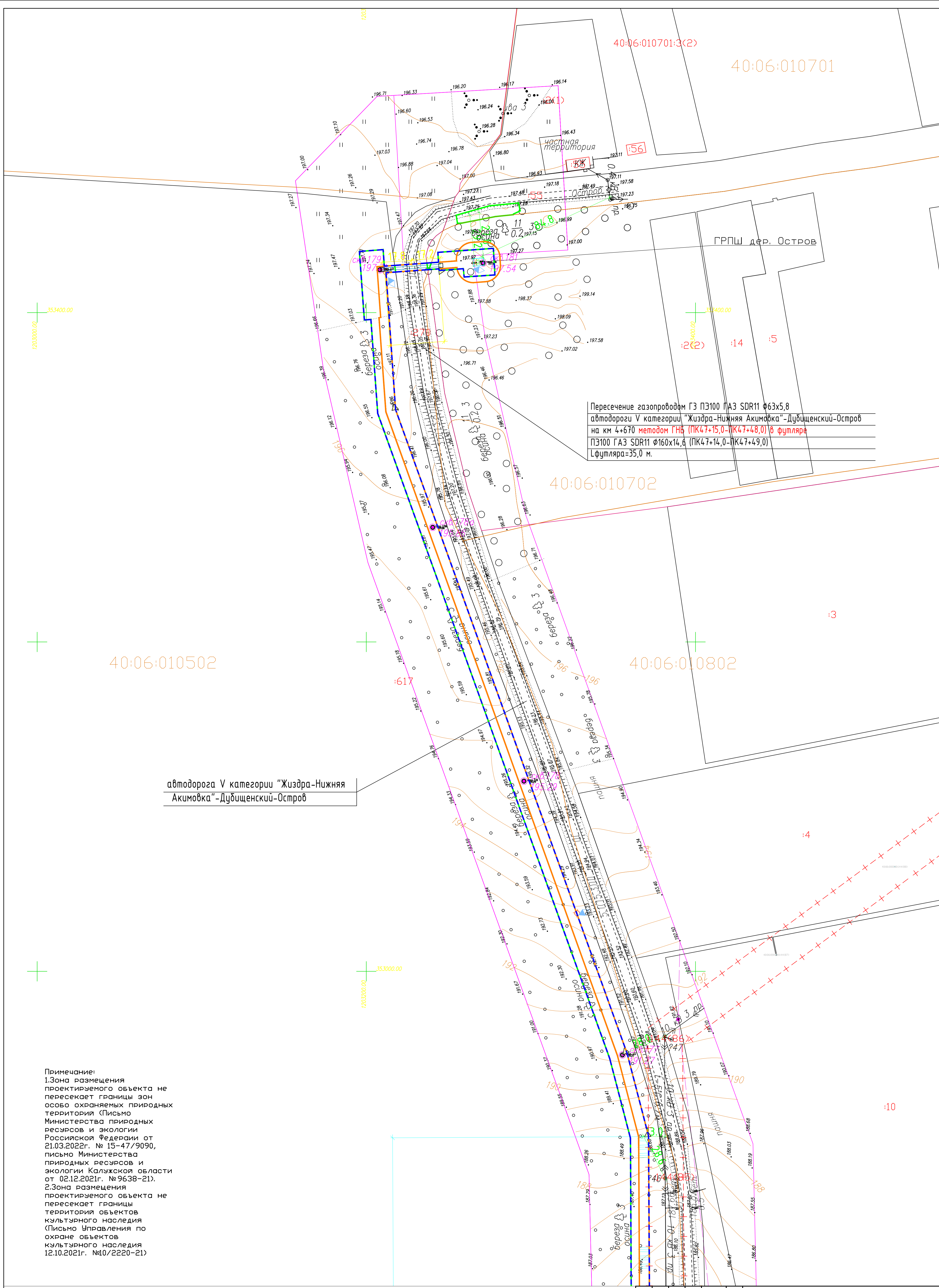
- Границы образуемых земельных участков / образуемых частей земельных участков
- Граница публичного сервитута, подлежащего установлению
- - - Границы зон с особыми условиями использования территории
- Границы населенных пунктов
- Границы существующих участков
- 14 Номер земельного участка
- 40:06:010902 Границы кадастрового квартала
- 3915 Условный номер земельного участка
- 57/чз01 Условный номер части земельного участка
- 11 Номера характерных точек земельных участков
- 1 Номера характерных точек публичного сервитута, подлежащего установлению
- Контур 1 Условный номер образуемого публичного сервитута

Изм.	Колуч.	Лист	И. док.	Подп.	Дата

Газопровод межселковый к пос. Дубищенский - дер. Остров Жиздринского района Калужской области		
Основная часть проекта межевания территории	Стадия	Лист
Чертеж межевания территории	П	7
000 «ЭкспертГаз» г. Санкт-Петербург		
М 1:1000		

Схема расположения листов





Пересечение газопроводом ГЗ ПЭ100 ПАЗ SDR11 $\phi 63 \times 5,8$
автодорогу V категории "Жиздра-Нижняя Акимовка"-Дубищенский-Остров
на км 4+670 методом ГНВ (ПК4+7+15,0-ПК4+7+48,0) в футляре
ПЭ100 ГАЗ SDR11 $\phi 160 \times 14,6$ (ПК4+7+14,0-ПК4+7+49,0)
Лфутляра=35,0 м.

автодорога V категории "Жиздра-Нижняя
Акимовка"-Дубищенский-Остров

Примечание:
1. Зона размещения проектируемого объекта не пересекает границы зон особо охраняемых природных территорий (Письмо Министерства природных ресурсов и экологии Российской Федерации от 21.03.2022г. № 15-47/9090, письмо Министерства природных ресурсов и экологии Калужской области от 02.12.2021г. № 9638-21).
2. Зона размещения проектируемого объекта не пересекает границы территории объектов культурного наследия (Письмо Управления по охране объектов культурного наследия 12.10.2021г. № 10/2220-21)

- Границы образуемых земельных участков / образуемых частей земельных участков
- Граница публичного сервитута, подлежащего установлению
- Границы смежных участков
- - - - - Границы зон с особыми условиями использования территории
- Границы кадастрового квартала
- Границы населенных пунктов
- Граница охранной зоны газопровода

Изм	Колуч	Лист	И док	Подп	Дата	Газопровод межселовый к пос. Дубищенский – дер. Остров Жиздринского района Калужской области		
					11.2022			
Исполнитель	Уткин				11.2022			
Материалы по обоснованию проекта межевания						Страница	Лист	Листов
Чертеж по обоснованию проекта межевания						7	1	7
М 1:1000						ООО «ЭкспертГаз» г. Санкт-Петербург		

40:06:010502

617

Пересечение газопроводом ГЗ ПЭ100 РС ГАЗ SDR11 $\phi 63 \times 5,8$
ручья без названия методом ГНБ (ПКЗ7+85,0-ПКЗ9+24,5)
ЛННБ=140,5 м.

352600.00

352700.00

40:06:010802

270(3)

40:06:010502

352200.00

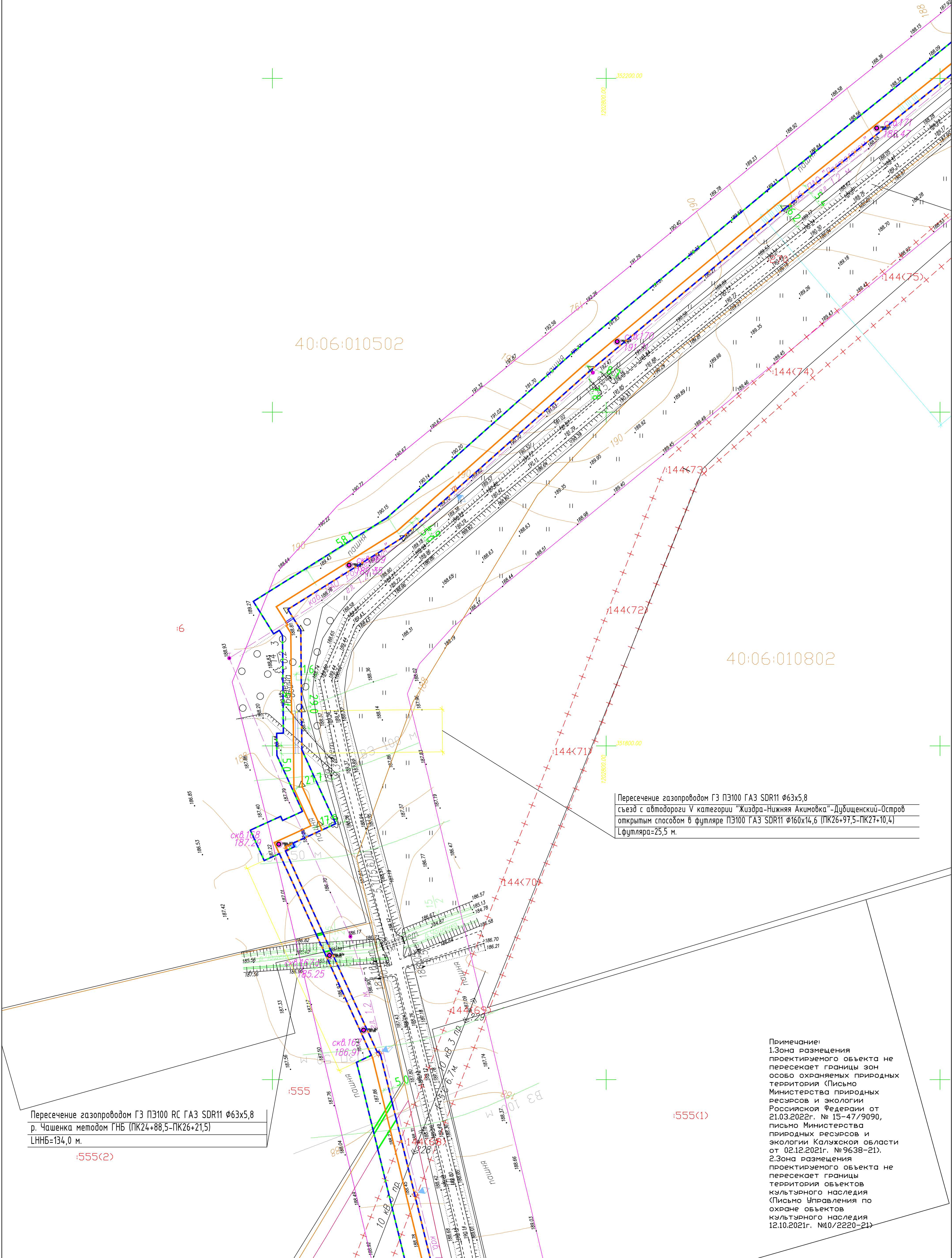
352300.00

автодорога V категории "Жиздра-Нижняя
Акимовка"-Дубищенский-Остров

Примечание:
1.Зона размещения проектируемого объекта не пересекает границы зон особо охраняемых природных территорий (Письмо Министерства природных ресурсов и экологии Российской Федерации от 21.03.2022г. № 15-47/9090, письмо Министерства природных ресурсов и экологии Калужской области от 02.12.2021г. № 9638-21).
2.Зона размещения проектируемого объекта не пересекает границы территорий объектов культурного наследия (Письмо Управления по охране объектов культурного наследия 12.10.2021г. №10/2220-21)

- Границы образуемых земельных участков / образуемых частей земельных участков
- Граница публичного сервитута, подлежащего установлению
- Границы смежных участков
- - - Границы зон с особыми условиями использования территории
- Границы кадастрового квартала
- 40:06:010702 Номер кадастрового квартала
- + Границы населенных пунктов
- Граница охранной зоны газопровода

Изм	Колуч	Лист	И док	Подп	Дата	Газопровод межпоселковый к пос. Дубищенский – дер. Остров Жиздринского района Калужской области		
						Материалы по обоснованию проекта межевания Графическая часть		
Исполнитель	Уткин				11.2022			
						Чертеж по обоснованию проекта межевания М 1:1000		
						Стация	Лист	Листов
						П	2	7
						ООО «ЭкспертГаз» г. Санкт-Петербург		



Пересечение газопроводом ГЗ ПЭ100 ГАЗ SDR11 $\phi 63 \times 5,8$
 съезд с автодороги V категории "Жиздра-Нижняя Акимовка" - Дубищенский-Остров
 открытым способом в футляре ПЭ100 ГАЗ SDR11 $\phi 160 \times 14,6$ (ПК26+97,5-ПК27+10,4)
 Лфутляра=25,5 м.

Пересечение газопроводом ГЗ ПЭ100 RC ГАЗ SDR11 $\phi 63 \times 5,8$
 р. Чашенка методом ГНБ (ПК24+88,5-ПК26+21,5)
 ЛГНБ=134,0 м.

Примечание:
 1.Зона размещения проектируемого объекта не пересекает границы зон особо охраняемых природных территорий (Письмо Министерства природных ресурсов и экологии Российской Федерации от 21.03.2022г. № 15-47/9090, письмо Министерства природных ресурсов и экологии Калужской области от 02.12.2021г. № 9638-21).
 2.Зона размещения проектируемого объекта не пересекает границы территории объектов культурного наследия (Письмо Управления по охране объектов культурного наследия 12.10.2021г. №10/2220-21)

- Границы образуемых земельных участков / образуемых частей земельных участков
- Граница публичного сервитута, подлежащего установлению
- Границы смежных участков
- 14
- — — — — Границы зон с особыми условиями использования территории
- — — — — Границы кадастрового квартала
- 40:06:010702 Номер кадастрового квартала
- — — — — Границы населенных пунктов
- — — — — Граница охранной зоны газопровода

Изм.	Колуч.	Лист	И док.	Подп.	Дата	Газопровод межпоселковый к пос. Дубищенский - дер. Остров Жиздринского района Калужской области		
					11.2022			
Исполнитель	Уткин							
Материалы по обоснованию проекта межевания						Страницы	Лист	Листов
Чертеж по обоснованию проекта межевания						7	3	7
М 1:1000						ООО «ЭкспертГаз» г. Санкт-Петербург		

:555(2)

:814(6)

40:06:010801

автодорога V категории "Жиздра-Нижняя Акимовка"-Дубищенский-Остроб

Пересечение газопроводом ГЗ ПЭ100 ГАЗ SDR11 $\phi 63 \times 5,8$ автодороги V категории "Жиздра-Нижняя Акимовка"-Дубищенский-Остроб на км 1+864 методом ГНБ (ПК0(1)+01,5-ПК0(1)+40,5) в футляре ПЭ100 ГАЗ SDR11 $\phi 160 \times 14,6$ (ПК0(1)+00,5-ПК0(1)+41,5) Лфутляра факт.=42,0 м.

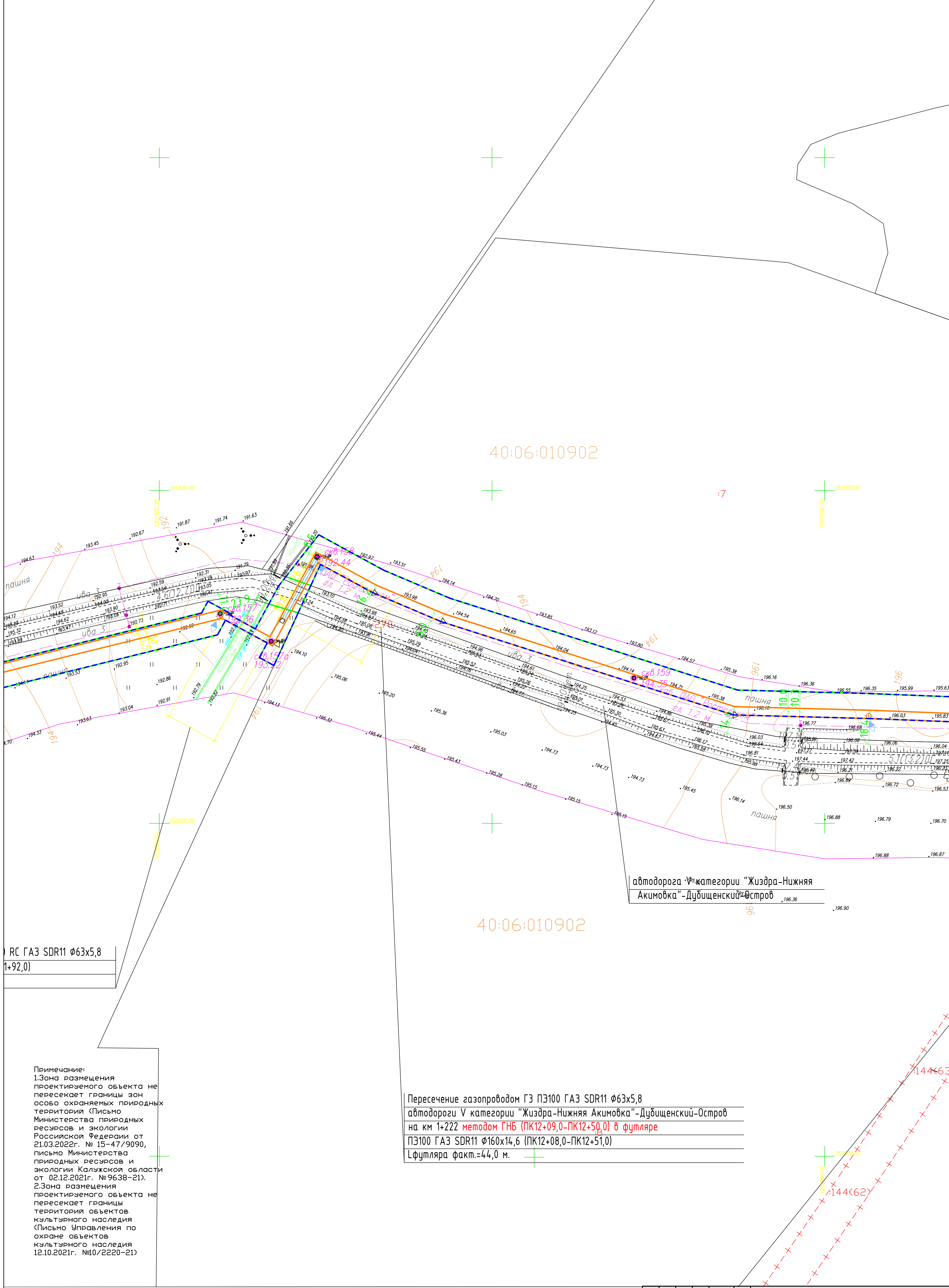
ГРПШ пос. Дубищенский

40:06:010801:29

Примечание:
1.Зона размещения проектируемого объекта не пересекает границы зон особо охраняемых природных территорий (Письмо Министерства природных ресурсов и экологии Российской Федерации от 21.03.2022г. № 15-47/9090, письмо Министерства природных ресурсов и экологии Калужской области от 02.12.2021г. № 9638-21).
2.Зона размещения проектируемого объекта не пересекает границы территории объектов культурного наследия (Письмо Управления по охране объектов культурного наследия 12.10.2021г. № 10/2220-21)

- Границы образемых земельных участков / обозначенных частей земельных участков
- Граница публичного сервитута, подлежащего установлению
- Границы смежных участков
- Границы зон с особыми условиями использования территории
- Границы кадастрового квартала
- 40:06:010702 Номер кадастрового квартала
- Границы населенных пунктов
- Граница охранной зоны газопровода

Изм	Колуч	Лист	И док	Подп	Дата	Газопровод межселковый к пос. Дубищенский – дер. Остроб Жиздринского района Калужской области	Стадия	Лист	Листов		
					11.2022					Материалы по обоснованию проекта межевания	7
					11.2022						
						Чертеж по обоснованию проекта межевания					
						М 1:1000					



RC ГАЗ SDR11 φ63x5,8
1+92,0

автодорога V категории "Жиздра-Нижняя
Акимовка"-Дубищенский-Остров

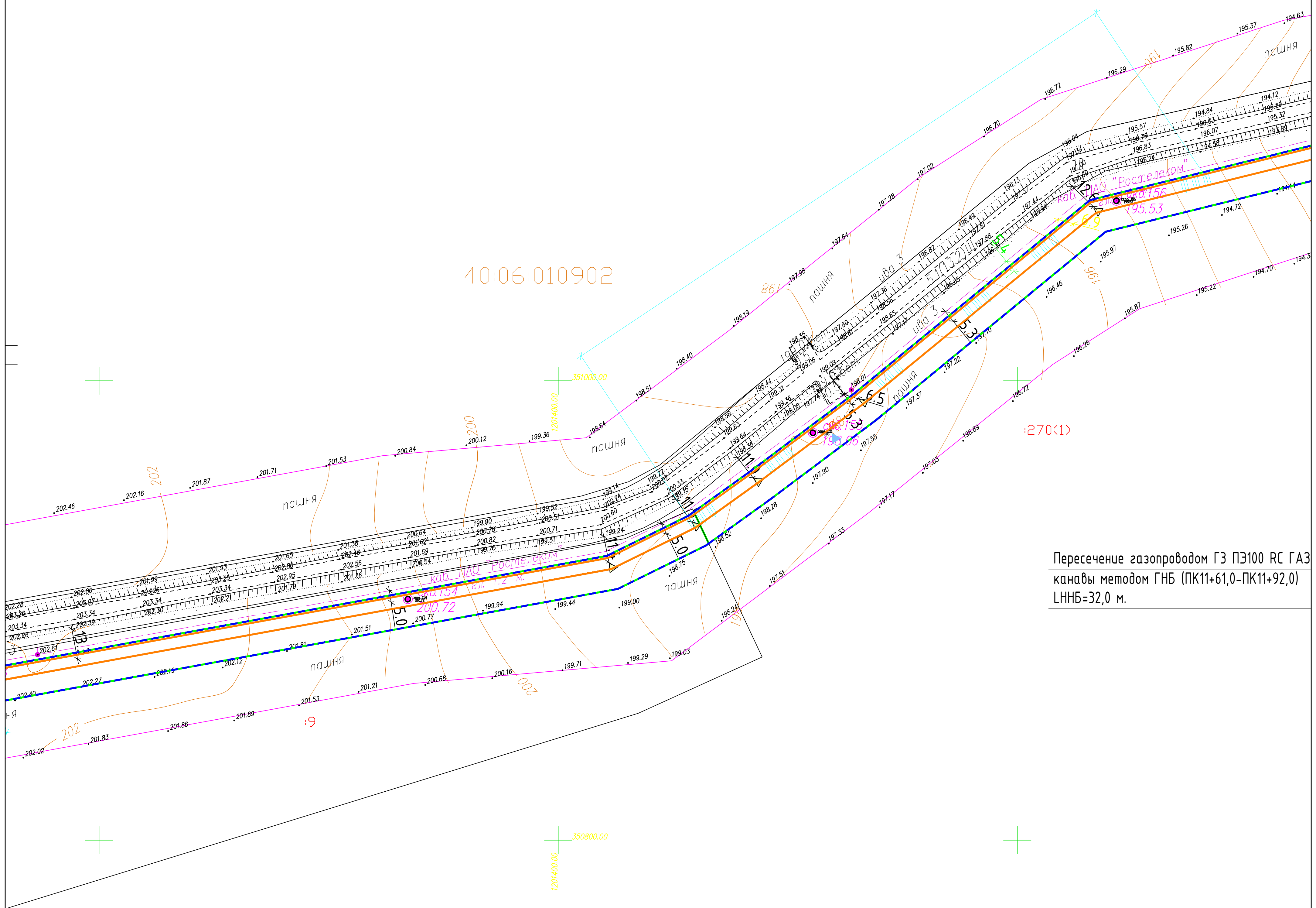
40:06:010902

Примечание:
1. Зона размещения проектируемого объекта не пересекает границы зон особо охраняемых природных территорий (Письмо Министерства природных ресурсов и экологии Российской Федерации от 21.03.2022г. № 15-47/9090, письмо Министерства природных ресурсов и экологии Калужской области от 02.12.2021г. № 9638-21).
2. Зона размещения проектируемого объекта не пересекает границы территорий объектов культурного наследия (Письмо Управления по охране объектов культурного наследия 12.10.2021г. № 10/2220-21)

Пересечение газопроводом ГЗ ПЭ100 ГАЗ SDR11 φ63x5,8
автодороги V категории "Жиздра-Нижняя Акимовка"-Дубищенский-Остров
на км 1+222 методом ГНБ (ПК12+09,0-ПК12+50,0) в футляре
ПЭ100 ГАЗ SDR11 φ160x14,6 (ПК12+08,0-ПК12+51,0)
Лфутляра факт.=44,0 м.

- Границы образуемых земельных участков / образуемых частей земельных участков
- Граница публичного сервитута, подлежащего установлению
- Границы смежных участков
- Границы зон с особыми условиями использования территории
- Границы кадастрового квартала
- 40:06:010902 Номер кадастрового квартала
- Границы населенных пунктов
- Граница охранной зоны газопровода

Газопровод межселковый к пос. Дубищенский - дер. Остров Жиздринского района Калужской области				
Изм.	Колуч.	Лист	И док.	Подп.
ГЮ	Прокуба	11	2022	
Исполнитель	Уткин			
Материалы по обоснованию проекта межевания			Стадия	Лист
Чертеж по обоснованию проекта межевания			П	5
М 1:1000			Листов	7
ООО «ЭкспертГаз» г. Санкт-Петербург			40	



40:06:010902

Пересечение газопроводом ГЗ ПЭ100 РС ГАЗ
 канавы методом ГНБ (ПК11+61,0-ПК11+92,0)
 ЛННБ=32,0 м.

40:06:010902

Примечание:
 1.Зона размещения проектируемого объекта не пересекает границы зон особо охраняемых природных территорий (Письмо Министерства природных ресурсов и экологии Российской Федерации от 21.03.2022г. № 15-47/9090, письмо Министерства природных ресурсов и экологии Калужской области от 02.12.2021г. №9638-21).
 2.Зона размещения проектируемого объекта не пересекает границы территорий объектов культурного наследия (Письмо Управления по охране объектов культурного наследия 12.10.2021г. №10/2220-21)

- Границы образуемых земельных участков / образуемых частей земельных участков
- Граница публичного сервитута, подлежащего установлению
- Границы смежных участков
- 14 — Номер земельного участка
- + + + Границы зон с особыми условиями использования территории
- Границы кадастрового квартала
- 40:06:010902 — Номер кадастрового квартала
- Границы населенных пунктов
- Граница охранной зоны газопровода

Изм.	Колуч.	Лист	И док.	Подп.	Дата	Газопровод межпоселковый к пос. Дубищенский – дер. Остров Жидринского района Калужской области			
		Проекта			11.2022	Материалы по обоснованию проекта межобщинная границей часть	Стадия	Лист	Листов
Исполнитель	Уткин					Чертеж по обоснованию проекта межобщинная М 1:1000	П	6	7
						ООО «ЭкспертГаз» г. Санкт-Петербург		41	

автодорога V категории "Жиздра-Нижняя
Акимовка"-Дубищенский-Остров

40:06:010902

а/д Жиздра-Нижняя Акимовка 4-й км.

Врезка стального участка $\Phi 57 \times 3,5$ проектируемого газопровода ГЗ
высокого давления 2 категории РN $\geq 0,6$ МПа ПЗ 100 ГАЗ SDR11 $\Phi 63 \times 5,8$ в
существующий подземный газопровод давления 2 категории РN $\geq 0,6$ МПа DN200
от АГРС до д. Акимовка Жиздринского района Калужской области
без резкой без снижения давления газа, по технологии "Раветти"

Примечание:

1. Зона размещения проектируемого объекта не пересекает границы зон особо охраняемых природных территорий (Письмо Министерства природных ресурсов и экологии Российской Федерации от 21.03.2022г. № 15-47/9090, письмо Министерства природных ресурсов и экологии Калужской области от 02.12.2021г. № 9638-21).
2. Зона размещения проектируемого объекта не пересекает границы территории объектов культурного наследия (Письмо Управления по охране объектов культурного наследия 12.10.2021г. № 10/2220-21)

- Границы образемых земельных участков / обозначенных частей земельных участков
- Граница публичного сервитута, подлежащего установлению
- Границы смежных участков
- - - - Границы зон с особыми условиями использования территории
- Границы кадастрового квартала
- 40:06:010902 Номер кадастрового квартала
- Границы населенных пунктов
- Граница охранной зоны газопровода

Изм.	Колуч.	Лист	И док.	Подп.	Дата	Газопровод межпоселковый к пос. Дубищенский - дер. Остров Жиздринского района Калужской области		
ГЛО	Прокуба				11.2022			
Исполнитель	Уткин					Материалы по обоснованию проекта межпоселового графической части		
						Чертеж по обоснованию проекта межевания М 1:1000		
						Стадия	Лист	Листов
						П	7	7
						ООО «ЭкспертГаз» г. Санкт-Петербург		